








**A** **Aéroport international de Tunis-Carthage**  
Charguia, Tunis, Tunisie

- 
- |   |   |                 |
|---|---|-----------------|
|   | 1. Prendre la direction <b>est</b> sur <b>R21</b>   | 6 m             |
|   |   | Total : 6 m     |
|   | 2. Rester sur la file de gauche   | 87 m            |
|   |   | Total : 93 m    |
|   | 3. Tourner légèrement à droite vers <b>Boulevard du Leader Yesser Arafet/R21</b><br>Environ 50 s                  | 600 m           |
|   |   | Total : 700 m   |
|   | 4. Prendre à droite sur <b>Boulevard du Leader Yesser Arafet/R21</b><br>Continuer de suivre R21<br>Environ 10 min | 10,3 km         |
|   |   | Total : 11,0 km |
|   | 5. Tourner légèrement à droite vers <b>Route Nationale 7/N7</b>   | 290 m           |
|   |   | Total : 11,3 km |
|   | 6. Au rond-point, prendre la <b>2e</b> sortie sur <b>Route Nationale 7/N7</b><br>Environ 2 min                    | 1,5 km          |
|   |   | Total : 12,8 km |
|   | 7. Au rond-point, prendre la <b>1re</b> sortie<br>Environ 57 s  | 650 m           |
|   |   | Total : 13,4 km |
|   | 8. Tourner à droite   | 100 m           |
|   |   | Total : 13,5 km |
|   | 9. Tourner à gauche   | 130 m           |
|   |   | Total : 13,7 km |
|  | 10. Tourner à la 1re à droite<br>Votre destination se trouvera sur la gauche                                      | 22 m            |
|   |   | Total : 13,7 km |

**B** **Route inconnue**

---

Cet itinéraire est fourni à titre indicatif. Il est possible que vous deviez suivre un itinéraire différent de celui indiqué en raison de travaux, de bouchons, des conditions météorologiques, de déviations ou d'autres perturbations. Veuillez en tenir compte lors de la préparation de votre trajet. Veuillez en outre à respecter le code de la route et la signalisation sur votre trajet.

Données cartographiques ©2014 Google